



Göteborgs Rävjägare GRJ

Nationell radioorientering N1

Göteborg 27-28 april 2019

GRJ har den stora glädjen att få inbjuda till N1 i Göteborg! Arrangemanget består av två tävlingar, på 144 resp. 3,5 MHz. De ger kvalificeringspoäng till det svenska laget vid EM i Slovenien och tävlingsformatet liknar det som används vid internationella tävlingar.

Tävlingsområdena ligger i centrala/södra Göteborg. Ett PM med exakta startplatser, och eventuella uppdateringar, kommer att skickas ut i veckan före tävlingen.

Information om datum och tider:

Lördag 27 april 2019: 144 MHz

Centrala/södra Göteborg. Exakt plats meddelas i nästa utskick.

- 15:00 Incheckning startar
- 15:45 Samling och information
- 16:00 Avgång till startplatsen
- 16:30 Start för första startgrupp

Söndag 28 april 2019: 3,5 MHz

Centrala/södra Göteborg. Exakt plats meddelas i nästa utskick.

- 8:45 Samling och information
- 9:00 Avgång till startplatsen
- 9:30 Start för första startgrupp

Tävlingsinformation

- Klasser D21, H20, H21, H40, H50, H60, H70
- 5 kontroller för D21 och H20-50, 4 kontroller för H60-70
- Individuell start var 5e minut med högst två från varje klass
- Lottad startordning
- Gemensam startkorridor
- Maxtid 120 minuter
- Tidtagning vid på kartan markerat mål
- Minsta avstånd start-kontroll 750 m, kontroll-kontroll 400 m, kontroll-mål 400 m
- Banlängd för 5 kontroller ca 5 km (lördag) och ca 6-7 km (söndag)
- Kontroller markeras med liten skärm (15 cm)
- Stämpling med SportIdent
- Frekvenser 3,579 resp. 144,800 MHz.
- Mottagare skall vara avstängda när man lämnar samlingsplatsen och läggas på anvisad plats vid start. Man får starta mottagaren när starten går men inte börja pejla förrän vid slutet av startkorridoren.

Kartinformation

- Skala 1:10 000, ekvidistans 5 m
- Format A4
- Uppdaterade 2018

Information, boende

Några förslag:

- Lisebergsbyns camping

<https://www.liseberg.se/boende/former/camping/lisebergsbyns-camping/>

- Kvibergs Vandrarhem & Stugby

https://www.tripadvisor.se/Hotel_Review-g189894-d2479793-Reviews-Kvibergs_Hostel_Cottages-Gothenburg_Vastra_Gotaland_County_West_Coast.html

Övrig information

Måltider: Dricka och snacks vid målgång

Dusch: Finns efter söndagens tävling till en kostnad av 40 kr

Banläggare och jury: Robert Peterson och Tilak Rajesh Lakshmana

Bankkontrollant: Lars Renberg

Kostnad: 100 kr för båda tävlingarna, betalas kontant vid samlingen eller med Swish till 0708-292455

Anmälan: Senast 23/4 till erik.sandwall@nkt.com (OBS ny adress eftersom jag slutat på Autoliv) eller 0708-292455. Ange namn, klubb och klass (eller ålder). Ange även Sportident-nummer de som har, eller behov av att låna.

Välkomna!



PM Nationell jakt N1 Göteborg 27-28 april 2019

Här kommer lite ytterligare information om N1 från GRJ!

Lördag 27/4

Område: Årekärr

Terrängbeskrivning:

Fin skogsterräng med vildmarkskänsla. Inslag av sankmarker och detaljrika höjdparter. Måttlig kupering. Framkomligheten är god till mycket god, några mindre områden med fällda träd och tätare inslag som drar ner löpbarheten förekommer.

Samling och information: Kl 15:45 (incheckning från kl 15:00, avgång till startplats kl 16:00)

Samlingsplats: Lilla grusparkeringen vid Årekärrsvägen, se kartbilder

Koordinater samlingsplats:

WGS84 DD (lat, long)

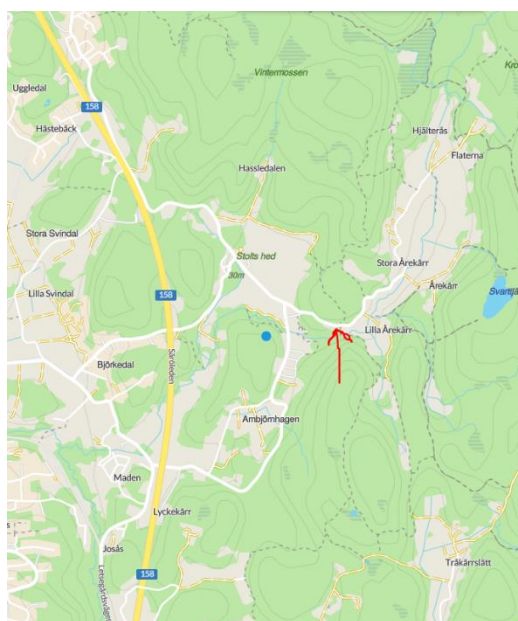
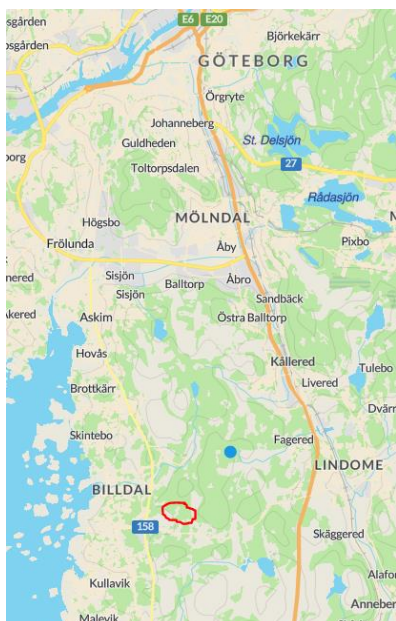
57.58203, 11.98318

WGS84 DMS (lat, long)

N 57° 34' 55.31", E 11° 58' 59.44"

WGS84 DDM (lat, long)

N 57° 34.9218', E 11° 58.9907'



Söndag 28/4

Område: Härlanda tjärn

Terrängbeskrivning:

Området består till största delen av öppen skog med inslag av sankmarker och tuvmossar. Stigrikt med cykel- och löpstigar. Måttlig till stark kupering. Varierande framkomlighet.

Samling och information: Kl 8:45 (avgång till startplats kl 9:00)

Samlingsplats: Parkeringen vid badplatsen för Härlanda tjärn, se kartbilder. OBS P-avgift!

Dusch: Skatås motionscentral. Liten sväng med bilen. Kostnad 40 kr (pensionär 25 kr), köps där. OBS P-avgift även här, tyvärr! (Tänk på att gömma stöldbegärliga saker i bilen, så de inte syns)

Koordinater samlingsplats:

WGS84 DD (lat, long)

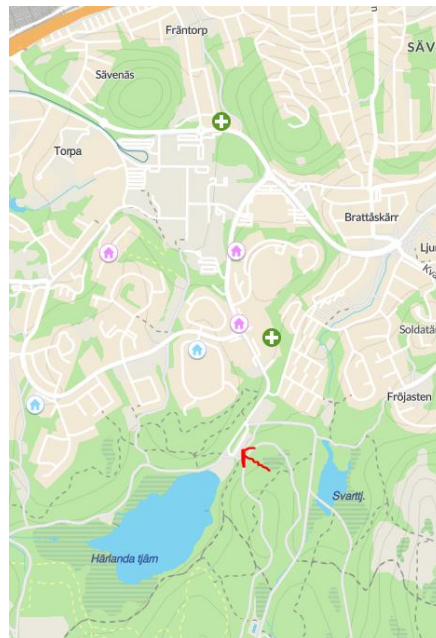
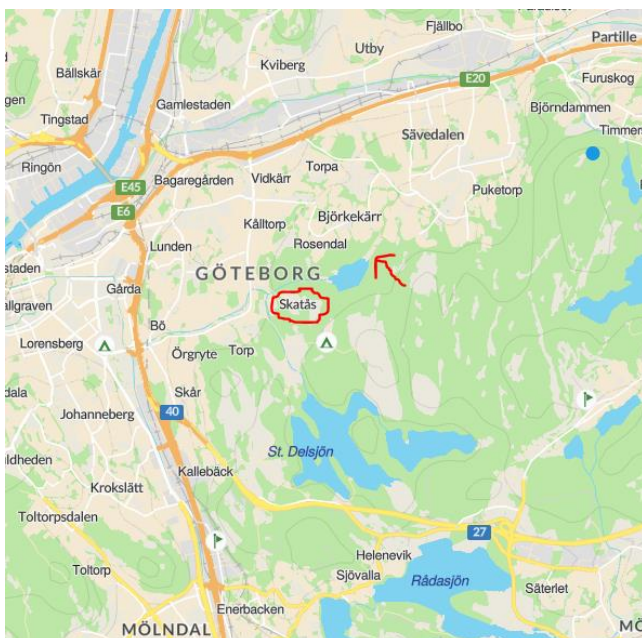
57.71094, 12.05563

WGS84 DMS (lat, long)

N 57° 42' 39.37", E 12° 3' 20.27"

WGS84 DDM (lat, long)

N 57° 42.6562', E 12° 3.3377'



Koordinater till Skatås motionscentral, för dusch:

WGS84 DD (lat, long)

57.70430, 12.03380

WGS84 DMS (lat, long)

N 57° 42' 15.49", E 12° 2' 1.69"

WGS84 DDM (lat, long)

N 57° 42.2582', E 12° 2.0282'

**GLAD PÅSKRÄV
PÅ ER!**

